

# COMUNE DI MALNATE

Provincia di Varese

## DELIBERAZIONE DELLA GIUNTA COMUNALE

N. 19/2019 Registro Deliberazioni

ADUNANZA DEL 07/02/2019

**Oggetto: DEFINIZIONE DEL PIANO URBANO DELLA MOBILITA' SOSTENIBILE (PUMS) - ADOZIONE**

L'anno 2019 addì 07 del mese di 02 alle ore 13:40 si è riunita la Giunta appositamente convocata.

All'appello risultano:

MANINI OLINTO	VICE SINDACO	Presente
RIGGI GIUSEPPE	ASSESSORE	Presente
FORTIS GIORGIO	ASSESSORE	Assente
BELLIFEMINE MARIA IRENE	ASSESSORE	Presente
CROCI MARIA	ASSESSORE	Presente
BATTAINI ANGELO	ASSESSORE	Assente

Assenti: 2, Fortis Giorgio, Battaini Angelo.

Partecipa il SEGRETARIO TALDONE MARGHERITA.

Accertata la validità dell'adunanza il Sig. MANINI OLINTO in qualità di VICE SINDACO ne assume la presidenza, dichiarando aperta la seduta e invitando la Giunta a deliberare in merito all'oggetto sopra indicato.

Su relazione dell'Assessore RIGGI GIUSEPPE.



# COMUNE DI MALNATE

## Provincia di Varese

### LA GIUNTA COMUNALE

#### VISTI:

- la deliberazione di Consiglio Comunale n. 24 del 28/04/2017 di modifica del programma di mandato finalizzato alla scelta della stesura di PUMS in luogo del PUT;
- la deliberazione di Giunta Comunale n. 56 del 20/04/2017 "Linee di indirizzo per progettazione della circolazione urbana" con i punti da considerare nella stesura del PUMS;
- la deliberazione di Giunta Comunale n. 63 del 08/05/2017, "Avvio al Procedimento di Redazione del Piano Urbano della Mobilità Sostenibile (PUMS) e contestuale VAS";
- l'avviso di avvio pubblicato dal 17/07/2017 al 17/09/2017 per la presentazione di suggerimenti e/o proposte per la tutela degli interessi diffusi;

#### DATO ATTO che:


- con determinazione n. 371 del 14/07/2017 sono stati individuati l'autorità competente per la VAS, i soggetti competenti, gli enti territorialmente interessati e i portatori di interesse;
- con determinazione n. 382 del 20/07/2017 è stato affidato alla società ERRE.VI.A. Srl con sede a Trezzano S/N (MI) in Via C.Colombo n. 23 il servizio di redazione del PUMS del Comune di Malnate, successivamente integrata con determinazione n. 220 del 16/05/2018;
- con determinazione n. 419 del /2017 è stato affidato alla società Idrogea Servizi Srl con sede a Varese in Via Lungolago di Calcinate n. 88, il servizio di redazione della VAS correlata alla contestuale redazione del PUMS;

**DATO ATTO** che in data 09/03/2018 la società incaricata ha provveduto a consegnare all'amministrazione comunale i documenti definitivi relativi alla prima fase di indagini, ricognizioni e analisi per definizione del Piano Urbano della Mobilità Sostenibile (PUMS), composto dai seguenti elaborati:

- Elaborato 01 – Relazione generale
- Elaborato 02 – Corografia generale, stato di fatto
- Elaborato 03 – Classificazione funzionale, regolamentazione circolazione, stato di fatto
- Elaborato 04 – Fllussogramma mattina, stato di fatto
- Elaborato 05 – Polarità urbane, piste ciclabili, zone 30, stato di fatto
- Elaborato 06 – Sezioni di rilievo di flussi
- Elaborato 07 – Offerta di sosta, stato di fatto
- Elaborato 08 – Trasporto pubblico locale, stato di fatto
- Elaborato 09 – Incidentalità, anni 2015-2016
- All. A – Rilievi traffico
- All. B – Interviste mobilità scolare
- All. C – Offerta
- All. D – Incidentalità

**DATO ATTO** che in data 11/06/2018 è stata convocata la prima conferenza VAS – seduta introduttiva;

**DATO ATTO** altresì che:



# COMUNE DI MALNATE

## Provincia di Varese


- la prima fase del PUMS è stata condivisa con i portatori di interesse, le Associazioni locali ed i comitati di quartiere, promuovendo una serie di incontri finalizzati alla condivisione delle analisi e delle strategie del Piano, con particolare rilievo ai temi della ciclabilità, della moderazione dei flussi del traffico, del trasporto pubblico, dell'accessibilità al centro storico, della sosta, ecc.;
- la prima serie di incontri di partecipazione e concertazione ha avuto come finalità l'acquisizione di informazioni e dei punti di vista utili alla definizione delle strategie progettuali contenute nei documenti della prima fase:
  - serata pubblica di presentazione con cittadinanza, associazioni ambientaliste, culturali, di volontariato, in data 02/05/2018;
  - commissione territorio nelle date: 01/03/2017, 12/04/2017, 19/02/2018, 24/05/2018, 25/09/2018;
  - categorie economiche, produttive e frontalieri in data 27/06/2018;
  - erogazione questionari alle scuole del territorio e on line;
- è stato predisposto un secondo calendario di incontri di partecipazione e concertazione, finalizzati all'illustrazione, alla presentazione ed alla discussione delle proposte con la cittadinanza e con i portatori di interesse:
  - 21 maggio 2018 comitato Malnate centro, Folla, Baraggia;
  - 11 settembre 2018 comitato San Salvatore;
  - 25/05/2018 comitato Gurone;
  - 15/06/2018 comitato Rovera;
  - 06/04/2018 portatori di disabilità, AILA e Associazione La Finestra;

**DATO ATTO** altresì che, a seguito degli incontri di partecipazione e concertazione, il documento di piano redatto dalla società ERRE.VI.A. Srl è stato in parte modificato, accogliendo alcune proposte e tematiche avanzate dalla cittadinanza e dai portatori di interesse;

**DATO ATTO** che in data 22/11/2018 è stato trasmesso il Piano Urbano della Mobilità Sostenibile (PUMS) redatto dalla società ERRE.VI.A. Srl con sede a Trezzano S/N (MI) in Via C.Colombo n. 23 allegato al presente atto quale parte integrante;

**DATO ATTO** che lo stesso è composto dai seguenti elaborati:

- Relazione generale;
- Tavola 02a – Opere 5 anni;
- Tavola 02b – Opere 10 anni;
- Tavola 03a – Tipologia piste;
- Tavola 03b – Realizzazione piste;
- Tavola 04 – Offerta sosta SDP;
- Tavola 05 – A – SDP - 5 anni – No opere;
- Tavola 06 – B – SDP – 5 anni;
- Tavola 07 – DIFF\_b-a;
- Tavola 08 – C - SDP 10 anni – No opere;
- Tavola 09 – D – SDP 10 anni;
- Tavola 10 – DIFF\_ d-c;
- Tavola 11 – 10PIU1;



# COMUNE DI MALNATE

## Provincia di Varese

**DATO ATTO** che in data 29/11/2018 è stata effettuata la messa disposizione del PUMS sul portale SIVAS di Regione Lombardia e sul sito comunale in libera visione fino al 28/01/2019 e che nella medesima data è stato dato avviso della messa a disposizione agli enti competenti;

**PRESO ATTO** del Rapporto Ambientale e della Sintesi non Tecnica messi a disposizione come al punto precedente ed allegati al presente atto;

**DATO ATTO** che in data 01/02/2019 si è svolta la seconda Conferenza di Valutazione del procedimento in oggetto, convocata con nota prot. n. 1211 del 18/01/2019, in cui sono stati acquisiti i pareri di: ACSM AGAM Reti Gas Acqua Spa, Regione Lombardia – Ufficio Territoriale Regionale Insubria, Terna Spa;


**DATO ATTO** altresì che questa fase dello scenario di piano è stata così condivisa con i portatori di interessi:

- 15-18-21-25 gennaio 2019 con i Comitati di Quartiere;
- 05 febbraio 2019 Commissione Territorio;

**VISTI** e considerati i pareri espressi per la VAS, il Parere Motivato e la Dichiarazione di Sintesi in data 6 Febbraio 2019, d'intesa con l'autorità procedente, circa la compatibilità ambientale della proposta di PUMS precisando che il Rapporto Ambientale presentato in seconda conferenza di valutazione ha assunto il valore di rapporto finale;

**RICORDATI** gli indirizzi per la stesura che indicano i seguenti obiettivi:

- recepimento ed attuazione delle linee programmatiche con particolare riferimento ai settori pianificazione del territorio, politiche educative, sociali ed ambientali;
- creazione di scenari di medio lungo termine condivisi tra i diversi "portatori di interesse" (cittadini, associazioni di settore comuni contermini, enti sovraordinati) con percorso partecipativo;
- miglioramento dell'accessibilità ai servizi ed ai centri di interesse del territorio (scuole, farmacie, poste, municipio, parrocchie, cimiteri, stazione.....);
- focus sui percorsi casa-scuola e casa-lavoro;
- sviluppo della mobilità ciclopedonale intra ed inter comunale sui tre assi principali: a) studio della rete b) sviluppo dei terminali c) sensibilizzazione/informazione;
- miglioramento delle condizioni di sicurezza dei percorsi di mobilità dolce;
- sviluppo dell'intermodalità (prevedendo anche soluzioni quali bikesharing, car sharing, utilizzo mezzi elettrici) sia in ambito intercomunale che intracomunale;
- introduzione di meccanismi che portino nel medio-lungo termine ad incentivare l'utilizzo delle soluzioni di trasporto più sostenibili e nel contempo a disincentivare l'utilizzo dell'auto vettura per spostamenti interni alla città;
- riduzione dell'inquinamento atmosferico ed acustico;
- progressivo abbattimento delle barriere architettoniche con miglioramento accesso/mobilità per persone con disabilità ai servizi ed a parchi/giardini;
- moderazione della velocità, alleggerimento dei flussi e pedonalizzazione aree sensibili e centri di interesse;
- revisione del piano parcheggi e delle aree di sosta con particolare attenzione alle aree sensibili del territorio (ad es scuole);



# COMUNE DI MALNATE

## Provincia di Varese

- miglioramento dell'attrattività del territorio ed incremento della qualità urbana degli spazi con particolare riferimento al centro storico agli spazi pubblici di pregio ed al territorio in stato di naturalità (plis);
- alleggerimento e fluidificazione del traffico veicolare di attraversamento della città sulla briantea;
- programma di attuazione degli interventi suddivisibile per lotti funzionali con indicazione dell'ordine di priorità;
- attuazione misure atte al decongestionamento del traffico in accesso alla città, con particolare riferimento alla zona folla/rimembranze e con analisi degli impatti derivanti dalla realizzazione di nuovi insediamenti nei comuni contermini (ad es vedano/lozza);
- attuazione di misure atte al miglioramento di accesso e viabilità della zona industriale;

**RITENUTO**, visti il Rapporto ambientale, la Sintesi non Tecnica e la Dichiarazione di Sintesi, di proporre l'adozione del Piano in argomento, considerato che la visione che guida l'azione del PUMS risulta coerente con tali indirizzi;

**CONSIDERATO** che obiettivi del PUMS sono quelli di soddisfare i fabbisogni di mobilità della popolazione, assicurare l'abbattimento dei livelli di inquinamento atmosferico ed acustico, la riduzione dei consumi energetici, l'aumento dei livelli di sicurezza del trasporto e della circolazione stradale, la minimizzazione dell'uso individuale dell'automobile privata in favore dell'uso della bicicletta e la moderazione del traffico, la riduzione dei fenomeni di congestione dell'area urbana e la modifica del sistema di sosta;

**RITENUTO** altresì congruo, assicurare alla fase di consultazione del piano adottato, con possibilità di presentazione di osservazioni, un periodo successivo di 30 giorni, prevedendo anche la sua pubblicazione sul sito internet dell'Ente al seguente indirizzo <http://www.comune.malnate.va.it/index.php/pums> e sul sito SIVAS di Regione Lombardia al seguente indirizzo <https://www.cartografia.regione.lombardia.it/sivas/>;

**DATO ATTO** che il documento di Piano e Piano dei Servizi del PGT evidenzia già gli aspetti per il corretto sviluppo e la razionalizzazione del sistema della mobilità in senso sostenibile;

**VISTO** il parere di regolarità tecnica rilasciato ai sensi dell'art. 49, comma 1, del D.Lgs. 267/2000, dal Responsabile dell'Area Pianificazione del Territorio, contenente anche l'attestazione che al presente procedimento non hanno preso parte soggetti in conflitto di interessi anche potenziali;

### VISTI:

- il D.Lgs. 267/2000 e s.m.i.;
- la L.R. n. 12/2005 "Norme per il governo del territorio";
- l'articolo 22 della L.340/2000 con il quale sono stati istituiti i Piani Urbani della Mobilità (PUM) e le linee guida dei Piani Urbani della Mobilità del 2002;
- il Decreto del Ministero delle Infrastrutture e dei Trasporti 04/08/2017 "Individuazione delle linee guida per i piani urbani di mobilità sostenibile, ai sensi dell'articolo 3, comma 7, del decreto legislativo 16 dicembre 2016, n. 257";

**CON** voti unanimi e favorevoli, espressi nei modi di legge;

### DELIBERA



# COMUNE DI MALNATE

## Provincia di Varese

- 1) **DI ADOTTARE** la proposta del Piano Urbano della Mobilità sostenibile (PUMS) redatta dalla società ERRE.VI.A. Srl con sede a Trezzano S/N (MI) in Via C.Colombo n. 23, composto dai seguenti elaborati che sono parte integrante e sostanziale della presente deliberazione:
  - Relazione generale;
  - Tavola 02a – Opere 5 anni;
  - Tavola 02b – Opere 10 anni;
  - Tavola 03a – Tipologia piste;
  - Tavola 03b – Realizzazione piste;
  - Tavola 04 – Offerta sosta SDP;
  - Tavola 05 – A – SDP - 5 anni – No opere;
  - Tavola 06 – B – SDP – 5 anni;
  - Tavola 07 – DIFF\_b-a;
  - Tavola 08 – C - SDP 10 anni – No opere;
  - Tavola 09 – D – SDP 10 anni;
  - Tavola 10 – DIFF\_d-c;
  - Tavola 11 – 10PIU1;
- 2) **DI DARE ATTO** che gli elaborati sopra elencati saranno consultabili per un periodo continuativo di 30 giorni presso l'Area Pianificazione del Territorio del Comune di Malnate, sul sito web dell'Ente e sul portale SIVAS di Regione Lombardia, e per un ulteriore periodo successivo di 30 giorni, tutti gli interessati, potranno inviare le osservazioni in merito;
- 3) **DI DEMANDARE** al Responsabile del settore interessato la predisposizione di tutti gli atti conseguenti la presente deliberazione;
- 4) **DI TRASMETTERE** copia della presente deliberazione ai responsabili preposti alle seguenti strutture, per i provvedimenti connessi e conseguenti di attuazione e/o per opportuna conoscenza:
  - Area Gestione del Territorio;
  - Area Polizia Locale.

**SUCCESSIVAMENTE** la Giunta Comunale, considerata l'urgenza di provvedere in merito, con voto unanime,

### DELIBERA

di rendere immediatamente eseguibile la presente deliberazione ai sensi dell'art.134 – 4° comma D.L.vo n.267/2000.

**Approvato e sottoscritto con firma digitale:**



**COMUNE DI MALNATE**  
**Provincia di Varese**

**II VICE SINDACO**  
**MANINI OLINTO**

**II SEGRETARIO**  
**TALDONE MARGHERITA**



# **COMUNE DI MALNATE**

## **Provincia di Varese**

**UFFICIO TUTELA AMBIENTALE**


**PARERE DI REGOLARITA' TECNICA**

Sulla proposta n. 210/2019 dell' UFFICIO TUTELA AMBIENTALE ad oggetto: DEFINIZIONE DEL PIANO URBANO DELLA MOBILITA' SOSTENIBILE (PUMS) - ADOZIONE si esprime, ai sensi dell'art. 49, 1° comma del Decreto legislativo n. 267 del 18 agosto 2000, parere FAVOREVOLE in ordine alla regolarità tecnica.

Malnate li, 07/02/2019

Sottoscritto dal Responsabile dell'Area  
(BATTAINI GIANCARLA)  
con firma digitale





**COMUNE DI MALNATE**  
**Provincia di Varese**

**UFFICIO MESSI**

**Attestazione di Pubblicazione**

Delibera N. 19 del 07/02/2019

**UFFICIO TUTELA AMBIENTALE**

**Oggetto:** DEFINIZIONE DEL PIANO URBANO DELLA MOBILITA' SOSTENIBILE (PUMS) - ADOZIONE.

La su estesa deliberazione viene oggi pubblicata all'Albo Pretorio per quindici giorni consecutivi ai sensi dell'art. 21 comma 2° dello Statuto vigente.

Malnate, 08/02/2019

Sottoscritta  
(AGRESTA CINZIA)  
con firma digitale

*Documento firmato digitalmente: la firma autografa è sostituita con l'indicazione a stampa del nominativo del soggetto responsabile, ai sensi dell'articolo 21 e 24. D.Lgs.82/2005*

